СКИЦА - ПРЕДЛОЖЕНИЕ

за изработване на ПУП - ПР за УПИ IV_{224}, кв. 49 по плана на с. Ралица, общ. Търговище, обл. Търговище

Извадка от действащия регулационен план на с. Ралица, общ. Търговище одобрен със заповед № 118 / 05.03.1930 г. и заповед № 741 / 14.03.1930 г.

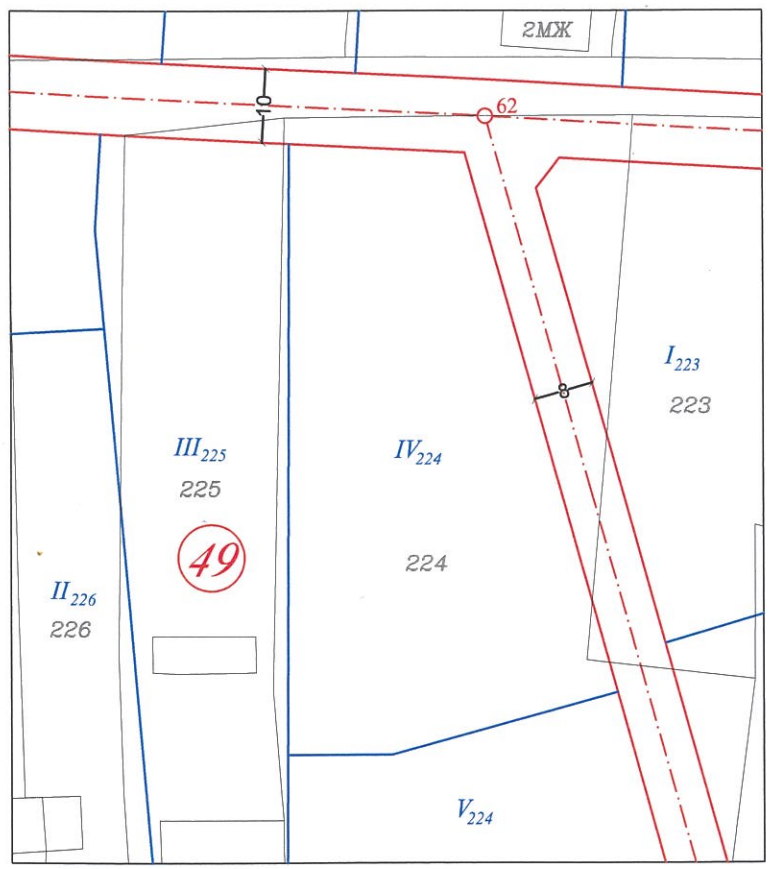

Изменение на плана за регулация за УПИ IV_{224}, кв. 49 по плана на с. Ралица, общ. Търговище

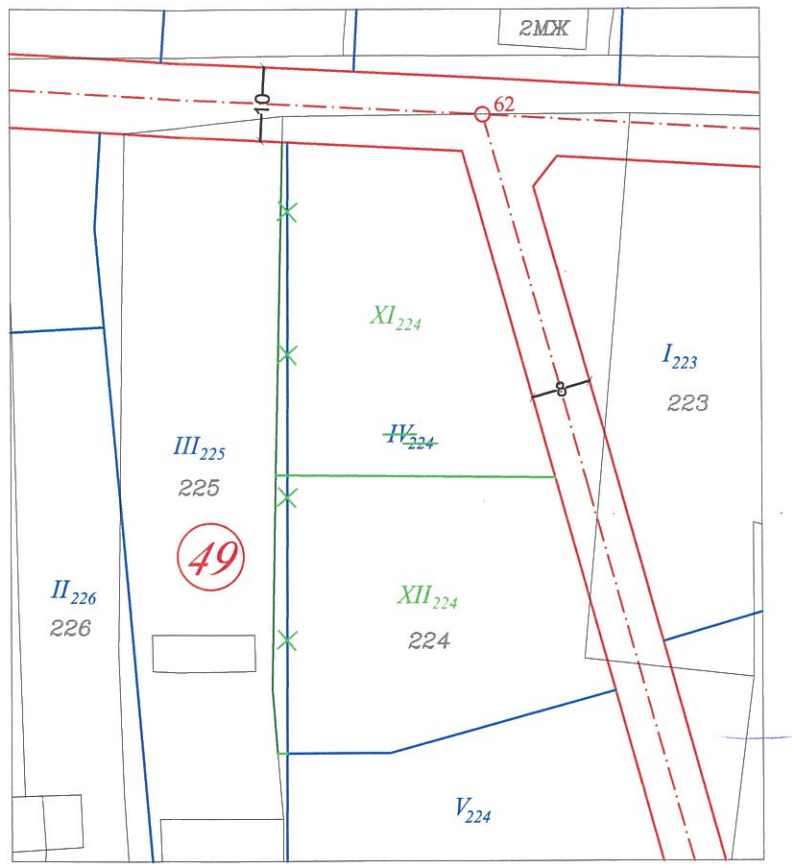

КАМАРА НА ИНЖЕНЕРИТЕ В ИНВЕСТИЦИОННОТО ПРОЕКТИРАНЕ
ПЪЛНА ПРОЕКТАНТСКА ПРАВОСПОСОБЕНОСТ
Регистрационен № 16303
Секция: ГПГ
Части на проекта: по удостоверение за ППП
Подпис:
ВАЖИ С ВАЛИДНО УДОСТОВЕРЕНИЕ

Изменението е на основание § 8, ал. 2, т. 3 от ПР на ЗУТ - по геодезически заснети материализирани граници на място

№ на квартал	№ на УПИ	Площ на УПИ /m^2/	Площ на ПИ /m^2/	№ на нови УПИ	Площ на нови УПИ /m^2/
49	IV	2783	7794	XI	1400
				XII	1500

ЛЕГЕНДА:

I. ВИДОВЕ ЛИНИИ
- улични регулационни линии
- вътрешни регулационни линии
- ограничителни линии на застрояване
- граница по кадастрална карта

II. ТРАСИРОВЪЧНИ И ОРАЗМЕРИТЕЛНИ ЕЛЕМЕНТИ
- осови линии на улици
- осови точки
- размери на напречния профил на улиците

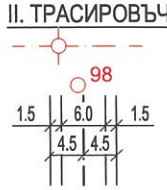

III. ИДЕНТИФИКАЦИЯ, НОМЕРИРАНЕ И ОБОЗНАЧАВАНЕ НА ОТРЕЖДАНЕ
- 62 — номериране на квартали
- XIII_{488} — номериране на УПИ
- 835 — номер на ПИ по кадастрална карта
- Жм — обозначаване на устройствена зона върху регулационен план
- 501 — номериране на кадастрален район

Обект:	**СКИЦА - ПРЕДЛОЖЕНИЕ за изработване на ПУП-ПР за УПИ IV_{224}, кв. 49 по плана на с. Ралица, общ. Търговище**	
Част:	Градоустройство	
Фаза:	Скица - предложение	
Възложители:	Ангел Стоянов Величка Трайкова Веселинчо в Стоянов	
Проектант:	инж. геодезист Огнян Генчев	
Октомври 2024 г.	М 1:1000	Чертеж: 1/1